



Asociación Cultural y Deportiva "Juegos de la Comarca"

51K A Pie • 102K A Pie • 102K BTT

LOS

102

de la

COMARCA
SOLISS

12 de abril 2025

Inscripciones en www.evedeport.com

Colabora



Ayto.
Lagartera



X-SAUCE



FASTER
Custom your Passion





¿Dónde nos encontramos?



En Lagartera, en la Provincia de Toledo.

Junto a Autovía Extremadura A-5.



ÍNDICE PRUEBAS BTT, GRAVEL Y E-BIKE

A) INFORMACIÓN GENERAL

- 1) Reto Prueba 102 Km.
- 2) Distancias y Precios.
- 3) Recorrido, horarios de paso y cierre.
- 4) Mapas recorridos.
- 5) Perfiles recorridos.
- 6) Tracks recorridos.
- 7) Señalización de la Prueba.
- 8) Clasificaciones y categorías.
- 9) Premios.
- 10) Edad participación.
- 11) Puntos de avituallamiento.
- 12) Puntos de Fisioterapia y Medicina Deportiva.
- 13) Puntos de asistencia mecánica.
- 14) Centro de Análisis e Incidencias.

B) PRECAUCIONES Y ASPECTOS DE SEGURIDAD.

C) RECOMENDACIONES Y ASPECTOS A TENER EN CUENTA.

D) ASPECTOS LEGALES E INSCRIPCIONES.

E) TRASLADOS DE PARTICIPANTES, RECOGIDA DE DORSALES Y MAILLOT.


F) CONTACTO.



REGLAMENTO MARCHA BTT 102KM

A) INFORMACIÓN

1. Los 102km en 10h (tiempo máximo para acabar la prueba) están planteados como reto personal.
2. Las distancias que se pueden realizar son las siguientes:

 PRUEBA BTT					
DISTANCIA	SALIDA	META	HORARIO	PRECIOS	
				DESDE 05/12 A 31/01	DESDE 01/02 A 01/04
102 km	Lagartera	Lagartera	11:00H - 21:00H (12 DE ABRIL)	35 €	40 €
102 km parejas	Lagartera	Lagartera	11:00H - 21:00H (12 DE ABRIL)	70 €	80 €
HORA SALIDA: 11:00					

3. La prueba se realizará con bicicleta de montaña, no pudiendo utilizar ningún otro tipo de bicicleta ni vehículo. Se permite el uso de bicicletas gravel, estas irán en una categoría diferente.

Se permite la participación de bicicletas eléctricas (E-Bikes) en categoría única diferente. La categoría de parejas consiste en completar el recorrido ambas personas componentes de la pareja, en el caso de abandonar algún miembro, la persona restante competirá en individual. La modalidad de parejas no está disponible para e-bikes ni Gravel.



Asociación Cultural y Deportiva “Juegos de la Comarca”

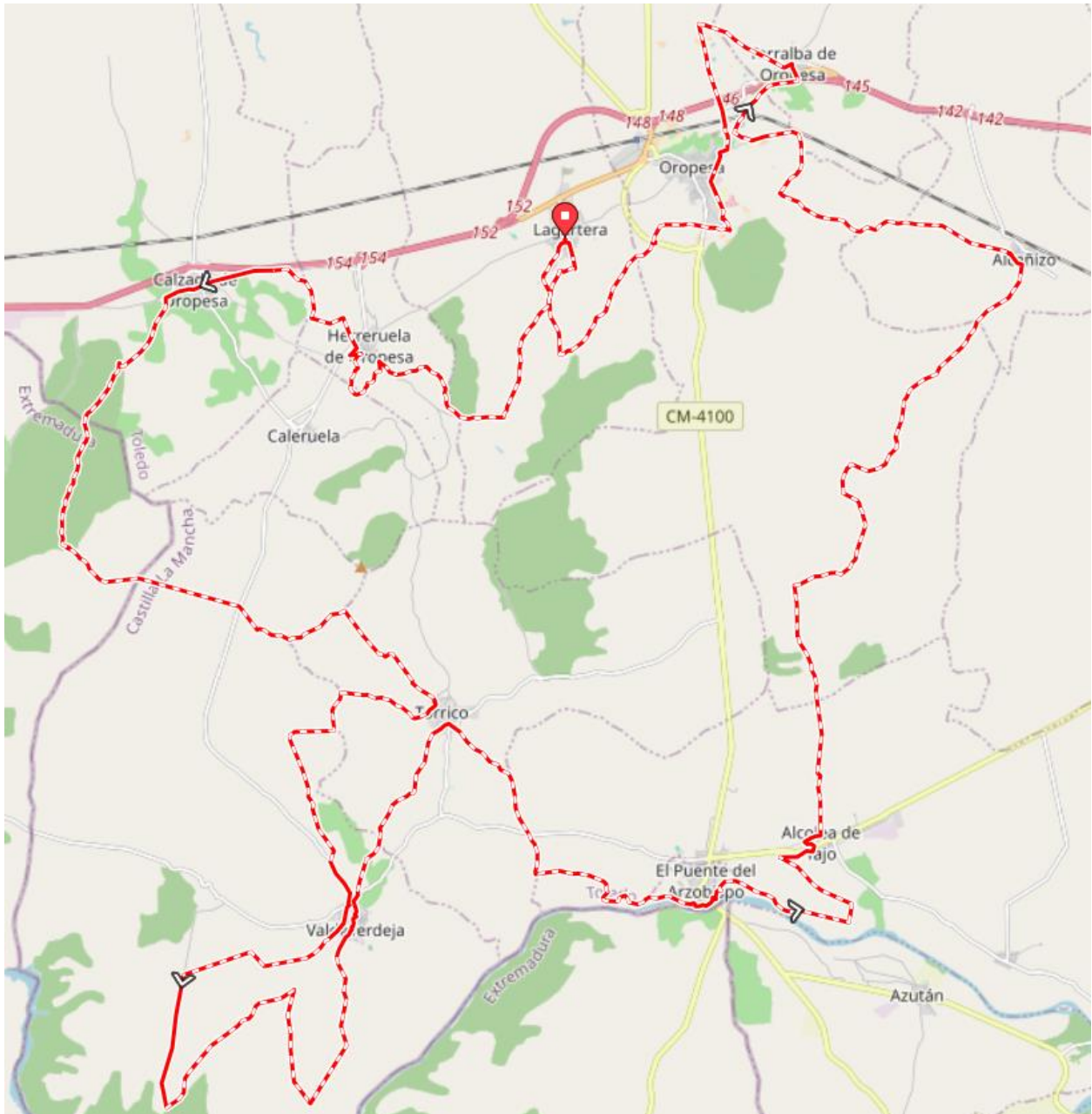
HORARIO DE PASO Y CIERRE PENDIENTE

LOCALIDAD	KILÓMETRO	HORA DE CIERRE	LUGAR
Lagartera	0	11:05h	Avenida Maestro Guerrero, 82 (Salida Neutralizada 2Km)
Herreruela de Oropesa	9	11:45h	Calle San Ildefonso
Calzada de Oropesa	12	12:00h	Calle Ramón y Cajal
Torrigo	27	13:30h	Camino del Membrillo
Valdeverdeja	34	14:15h	Calle Eras del Prado
Valdeverdeja	49	15:30h	Plaza de España (Área de Descanso)
Torrigo	53	16:00h	Calle Santa Ana
Puente del Arzobispo	60	16:30h	Calle del Río
Alcolea de Tajo	66	17:00h	Calle Alcolea
Alcañizo	80	18:00h	Plaza del Charcón
Torralba de Oropesa	86	19:00h	Plaza de la Constitución
Oropesa	93	19:30h	Calle San Alonso de Orozco
Lagartera	102	21:00h	Plaza Constitución. Final 102km (Área de Descanso)



4. Mapa del Recorrido.

- Prueba 102 Km BTT



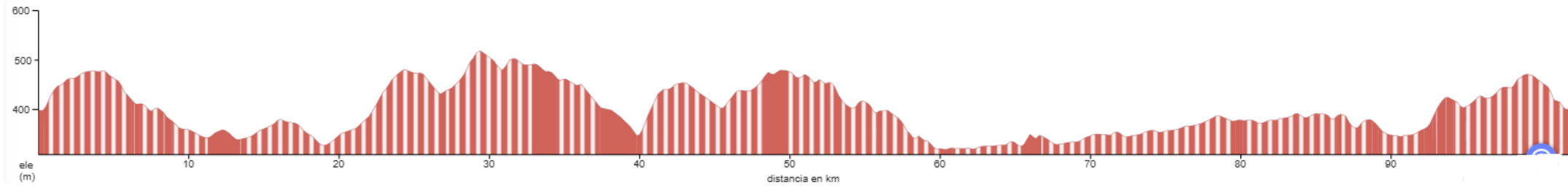


Asociación Cultural y Deportiva "Juegos de la Comarca"

5. Perfil.

Prueba 102 Km BTT

Desnivel: +923m





Asociación Cultural y Deportiva “Juegos de la Comarca”

6. Track del Recorrido.

- **Marcha 102 Km MTB:** se puede visitar en la página web **www.ridewithgps.com**, a través del siguiente enlace:
<https://ridewithgps.com/routes/49084068>

Las superficies transitables de la Prueba están distribuidas de la siguiente manera:

- Superficie pavimentada: 17 % (paso por los municipios)
- Superficie sin pavimentar: 83 % (caminos de tierra y veredas)

7. Señalización de la Prueba.

El recorrido de la prueba será en todo momento fácil de seguir. Si en 500 metros no divisáis ninguna cinta de balizar de con el logo de los Juegos de la Comarca, **NO SIGÁIS PEDALEANDO**. Dad la vuelta o llamar al teléfono de emergencia, que se encontrará en la parte posterior del dorsal. La cinta de balizar que encontrareis será la siguiente:



Aún así, la señalización de la prueba será enviada y actualizada por mail a los participantes entre el 3 y 4 de abril de 2025.



8. Las clasificaciones serán emitidas por Evedeport.

Se establecen las siguientes categorías en función de los datos estadísticos de las inscripciones realizadas en 2024:

- **BTT FEMENINA:**

- ✓ GENERAL.
- ✓ SENIOR: hasta 39 años.
- ✓ MÁSTER PLUS: a partir de 40 años.
- ✓ Clasificación comarcal: Cuyo pueblo esté adherido a la asociación.

La organización se reserva el derecho de aumentar el número de categorías en función de las inscripciones.

- **BTT MASCULINA:**

- ✓ GENERAL.
- ✓ ÉLITE: hasta 29 años.
- ✓ MÁSTER 30: de 30 hasta 39 años.
- ✓ MÁSTER 40: de 40 hasta 49 años.
- ✓ MÁSTER PLUS: a partir de 50 años.
- ✓ Clasificación comarcal: Cuyo pueblo esté adherido a la asociación.

- **BTT PAREJAS (2 componentes):**

- ✓ PAREJAS FEMENINAS.
- ✓ PAREJAS MASCULINAS.
- ✓ PAREJAS MIXTAS.

Observación: si un miembro del equipo se retira, el equipo será descalificado, y el otro miembro del equipo pasará a la modalidad individual.

- **E- BIKE:** Categoría General

- **GRAVEL:** Categoría General.



9. Premios.

- Los participantes que completen el recorrido de 102 Kms obtendrán la Medalla Finisher “Los 102 de la Comarca 2025”.
- Obtendrán un trofeo conmemorativo l@s 3 primer@s clasificad@s de cada una de las categorías. Los premios serán acumulativos a la categoría general.
- En cuanto a las clasificaciones comarcales, tanto femenina como masculina, la persona ha de tener una relación directa con el pueblo adherido a la asociación Cultural y Deportiva de Los Juegos de la Comarca.

10. Edad mínima de inscripción.

Podrán inscribirse personas mayores de 16 años. Los menores de esa edad deberán enviar al correo loscientodosdelacomarca@gmail.com un justificante del padre/madre/tutor con el permiso para que el menor pueda realizar la prueba, si no es así no podrá participar.

11. Puntos de avituallamiento.

Existirán 4 puntos de avituallamiento durante el recorrido de 102 Km más un punto extra al finalizar la prueba. Los avituallamientos se encontrarán en municipios por los que transcurre la Prueba en los kms 27, 49, 66, 80 y en el 102.

Habrá avituallamiento líquido (agua y bebidas isotónicas) y sólido (barritas energéticas, fruta y frutos secos).

Punto KM	Localidad	Tipo de Avituallamiento
27	Torrico	Sólido + Líquido
51	Valdeverdeja	Completo
66	Alcolea de Tajo	Sólido + Líquido
80	Alcañizo	Completo
102	Lagartera	Completo

A su vez, al paso por Valdeverdeja (km 49) para comer dispondremos de una completa ensalada de pasta. A la llegada a Alcañizo (Km 80) merendaremos un montado de carne.

Al finalizar la prueba se hará entrega de avituallamiento líquido y sólido para reponer energías.



12. Puntos de fisioterapia y Medicina Deportiva.

Existirán puntos de Fisioterapia en las zonas de descanso Valdeverdeja (km 49) y Lagartera (km 102)

Así mismo se podrá reclamar la presencia Médico Deportivo con “carácter de urgencia” por posibles lesiones que se puedan presentar en cualquier punto del recorrido.

13. Puntos de asistencia mecánica.

Existirá 1 punto de asistencia mecánica para los corredores que lo necesiten. Estará situado en Valdeverdeja Km 49.

En el caso de avería, de ser necesarias piezas de sustitución, estas correrán a cargo del participante. De darse el caso, el participante, deberá firmar un Albarán de Reparación que más tarde deberá abonar al finalizar el evento.

14. Centro de análisis e incidencias.

Estará situado en LAGARTERA y estará compuesto de:

- Protección Civil.
- Ambulancias.
- Médicos Deportivos.
- Fisioterapeutas.
- Personal de análisis y estadísticas.



B) PRECAUCIONES Y ASPECTOS DE SEGURIDAD

1. Dosificar el esfuerzo y elegir bien los sitios donde descansar y contar con ayuda es muy importante en una prueba de estas características.

2. La organización tiene la potestad de retirar a un participante que, según la opinión de ésta, no se encuentre en condiciones de seguir.

3. Si lo estima oportuno, el participante puede retirarse en cualquier municipio de paso, siempre y cuando sea comunicado a la organización.

4. QUEDA TERMINANTEMENTE PROHIBIDO **ARROJAR NINGÚN TIPO DE DESPERDICIO**, puesto que habrá lugares destinados para este fin durante el recorrido. El incumplimiento de esta norma supondrá la **descalificación del participante** implicado.

Los puntos permitidos para eliminar desperdicios y basura estarán situados después de cada avituallamiento y tendrán una distancia de 50 metros, estos puntos estarán señalizados y marcados para que los corredores los puedan localizar perfectamente.

5. Las áreas de descanso serán las siguientes:

- Centro Polideportivo de Valdeverdeja (Km 49).
- Alcañizo (km 80).
- Pabellón Municipal de Lagartera (Km 102).

6. Cada participante llevará dorsal y chip, es **OBLIGATORIO** llevar rutómetro (track) descargado en un dispositivo GPS o en el teléfono móvil. Además, es obligatorio llevar el teléfono móvil con la máxima carga de batería posible.

7. En zona de carretera donde haya doble dirección, se debe circular con mucha precaución y si es posible por el arcén, si el espacio lo permite.

8. **EL TRÁFICO NO ESTARÁ CORTADO**, por lo que se pide a los participantes máxima responsabilidad y **precaución** sobre todo en el **paso por los municipios**.

9. Frente a cualquier duda o imprevisto que pueda surgir, se ruega a los participantes que se pongan en contacto con la Organización. En los dorsales de los corredores existirá un número de teléfono habilitado para tal fin.

10. Todos los participantes debidamente inscritos estarán amparados por una póliza de seguro de responsabilidad civil y un seguro individual de accidentes.



E) RECOGIDA DORSALES.

23. Los dorsales y la bolsa del corredor se podrán recoger el día de la Prueba (12 de abril) a partir de las 8:30 en el Hostal Mesón Lagartera, Avenida Maestro Guerrero, 82 junto a Nacional V en la localidad de Lagartera.

24. Los participantes que lo estimen oportuno también podrán recoger su dorsal y bolsa del corredor el viernes día 11 de abril de 10:00 a 20:30 horas en la tienda Decathlon Talavera situada en Parque Comercial El Golf y de las 22:00 a 23:00 horas en la Plaza Constitución de Lagartera.

25. **Maillot conmemorativo (INCLUIDO EN EL PRECIO DE LA INSCRIPCIÓN):** En caso de realizar tu inscripción en el periodo del 12 de marzo al 1 de abril de 2025, no podemos garantizar que lo recibas en la entrega de dorsales debido a los tiempos de fabricación. En este caso será enviado por correo a la dirección que figure en la inscripción, días después de la celebración de la marcha.

A continuación, se muestran las tallas del maillot seleccionado:



Cómo medirte

- Colocar una prenda propia sobre una superficie plana.
- Utiliza una cinta métrica flexible para obtener tus medidas.
- Compara las medidas obtenidas con el gráfico anexo y tabla.
- En caso de duda recomendamos elegir siempre la talla inmediatamente superior.
- Esta tabla y sus medidas son orientativas y aproximadas.

PECHO (A) Medida tomada bajo las axilas.

ALTURA (B) Medida tomada desde el cuello a la cintura. (Largo de Cremallera)

(SLIMFIT-MUY AJUSTADO)

MEDIDAS	XS	S	M	L	XL	XXL	3XL	4XL
A	45	47	49	51	53	55	57	59
B	48	50	52	54	56	58	60	62

